



# Datos, cifras y mapas

## Población y Equipamiento



- Características generales.
- Datos históricos
- Población
- Viviendas
- Usos actuales (y propuestos)
- Centros de salud
- Planteles educativos
- Instalaciones deportivas
- Equipamiento cultural, social y religioso
- Infraestructura
- Turismo.
- Actividad comercial.
- Pesca.

## Económicos



## Artísticos



- Música
- Folclor
- Artesanía



# Características generales

El Municipio Maneiro se encuentra ubicado en el sector oriental de la Isla de Margarita, geográficamente está situado 11°00', 11°05' latitud norte y 63°45', 63°50' longitud oeste.

Su capital es la ciudad de Pampatar y esta dividido en dos parroquias: Aguirre y Capital Maneiro. Sus límites político administrativos son:

- Norte: Municipio Arismendi y Mar Caribe
- Sur: Municipio Mariño y Mar Caribe
- Este: Mar Caribe
- Oeste: Municipio Arismendi y Municipio García

CAPITAL:.....Pampatar  
 SUPERFICIE:.....34.9 Km<sup>2</sup>  
 POBLACIÓN:.....35.400 habitantes  
 (Censo 2001)  
 Capital Maneiro.....18.606 habitantes  
 Parroquia Aguirre.....16.794 habitantes  
 DENSIDAD:.....1.028,28 hab/ Km<sup>2</sup>  
 (Censo 2001)

TEMPERATURA:.....27°C  
 PRECIPITACIÓN:.....438 mm  
 RELIEVE:.....Paisaje costero y medios colinosos





## Datos históricos

Pampatar es una de las ciudades más antiguas de la Isla de Margarita. Desde sus inicios ha sido un pueblo de pescadores, cuyo origen se remonta al año 1530 cuando los primeros españoles decidieron quedarse en ella y para asegurar su permanencia, edificaron fortalezas y fortines para resguardarse de los ataques piratas. Su nombre original fue Puerto Real de Mampatare, vocablo de origen guaiquerí que significa Casa o Pueblo de sal.



Las Salinas de Pampatar. La extracción de sal constituía una de las actividades económicas practicadas por los pobladores de la zona.

En 1811 de acuerdo con la primera Constitución Nacional, Margarita es una de las ocho provincias que forman a la incipiente Venezuela, y está dividida en dos cantones: Cantón Norte con Santa Ana como cabecera y Cantón Sur con la Asunción como cabecera, al cual están adscritas las poblaciones de Pampatar -el antiguo Pampatare indígena- y Los Robles.



En fechas importantes dos viejos cañones eran disparados. Uno denominado La Esperanza, situado en una pequeña colina que dividía al pueblo en dos mitades. El otro cañón, de mayor tamaño que el primero, se llamaba Burro Negro, siendo el único cañón dejado por los españoles al huir del fortín de La Caranta. Cuando los cañones eran disparados era un acontecimiento para los habitantes del pueblo, quienes escuchaban atentos la competencia de cuál de los dos resonaba más fuerte.

En 1832 Pampatar es Parroquia de Cantón Asunción, de la Provincia de Margarita, una de las trece que forman la nación. En 1835, Pampatar es parroquia del primer (Asunción), de la Provincia de Margarita.



Pampatar es un pueblo rodeado de cerros por todas partes menos por su frente, donde mira hacia el mar de las Antillas. En ellos se cultivaban frutas silvestres: guareces, pichigüeyes, cerezas y ambrosías.

Pampatar es una de las ciudades más antiguas de la Isla de Margarita. Desde sus inicios ha sido un pueblo de pescadores, cuyo origen se remonta al año 1530 cuando los primeros españoles decidieron quedarse en ella y para asegurar su permanencia, edificaron fortalezas y fortines para resguardarse de los ataques piratas. Su nombre original fue Puerto Real de Mampatare, vocablo de origen guaiquerí que significa Casa o Pueblo de sal.

En 1811 de acuerdo con la primera Constitución Nacional, Margarita es una de las ocho provincias que forman a la incipiente Venezuela, y está dividida en dos cantones: Cantón Norte con Santa Ana como cabecera y Cantón Sur con la Asunción como cabecera, al cual están adscritas las poblaciones de Pampatar -el antiguo Pampatare indígena- y Los Robles.

En 1832 Pampatar es Parroquia de Cantón Asunción, de la Provincia de Margarita, una de las trece que forman la nación. En 1835, Pampatar es parroquia del primer (Asunción), de la Provincia de Margarita.

En 1856 es creado el Cantón Maneiro, con Pampatar como Capital. Estaba integrado además por las poblaciones de El Pilar, Porlamar y Coche. En 1863, la primera Constitución de Nueva Esparta determina que Maneiro es uno de los distritos del Estado,



Las Salinas de Pampatar. La extracción de sal constituía una de las actividades económicas practicadas por los pobladores de la zona.



En fechas importantes dos viejos cañones eran disparados. Uno denominado La Esperanza, situado en una pequeña colina que dividía al pueblo en dos mitades. El otro cañón, de mayor tamaño que el primero, se llamaba Burro Negro, siendo el único cañón dejado por los españoles al huir del fortín de La Caranta. Cuando los cañones eran disparados era un acontecimiento para los habitantes del pueblo, quienes escuchaban atentos la competencia de cuál de los dos resonaba más fuerte.



# Población



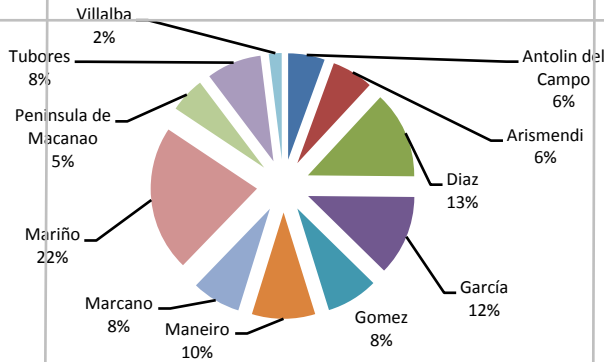
La densidad poblacional según Censo del 2001 es de 1.028,28 habitantes por kilómetro cuadrado. Para el año 2001, Maneiro concentraba el 9% de la población del Estado, siendo el tercer municipio con mayor densidad de población. La proyección para el año 2008 indica que un 10% de la población del estado se concentra en el Municipio Maneiro, siendo el de mayor concentración Mariño con un 22%, seguido de Díaz (13%), y García (12%). Las proyecciones reflejan un crecimiento sostenido de la población.

## Densidad poblacional según municipio

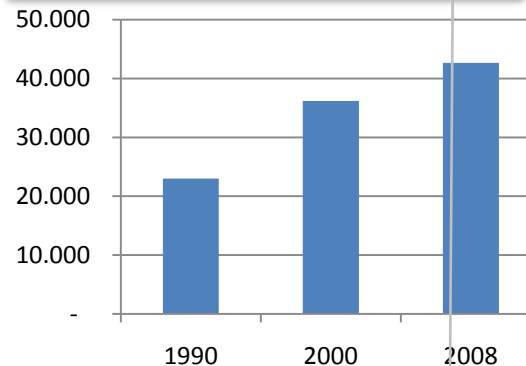
1990				2008			
Municipio	Sup.(km2)	Población (Hab)	Densidad (Hab / Km2)	Municipio	Superficie (km2)	Población (Hab)	Densidad (Hab / Km2)
<b>TOTAL</b>	1.150	263.748	229,35	<b>TOTAL</b>	1.150	443.648	385,78
Antolín del Campo	71,7	14.233	198,51	Antolín del Campo	71,7	24.762	345,36
Arismendi	52,0	16.552	318,31	Arismendi	52,0	27.971	537,90
Díaz	165,9	25.123	151,43	Díaz	165,9	58.804	354,45
García	85,1	33.372	392,15	García	85,1	54.132	636,10
Gomez	95,7	23.256	243,01	Gomez	95,7	34.803	363,67
<b>Maneiro</b>	<b>34,9</b>	<b>22.992</b>	<b>658,80</b>	<b>Maneiro</b>	<b>34,9</b>	<b>42.662</b>	<b>1222,41</b>
Marcano	40,1	21.238	529,63	Marcano	40,1	32.948	821,65
Mariño	39,0	62.732	1608,51	Mariño	39,0	98.208	2518,15
Península Macanao	330,7	16.851	50,96	Península Macanao	330,7	23.717	71,72
Tubores	179,9	20.179	112,17	Tubores	179,9	36.973	205,52
Villalba	55	7220	131,27	Villalba	55	8668	157,60

Fuente: INE. Estimaciones y Proyecciones de población 2001. Procesamiento INE - Estado Nueva Esparta, S.A.U

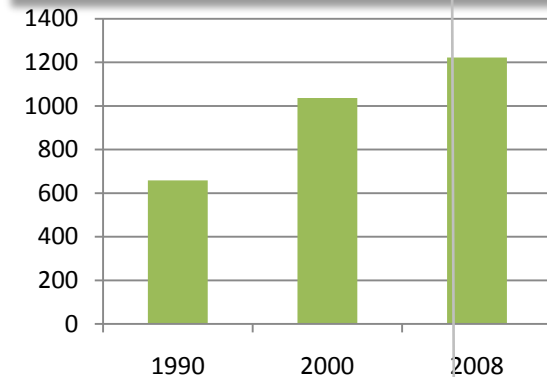
## Porcentajes de distribución de población por municipios



## Crecimiento poblacional Municipio Maneiro



## Incremento de la densidad poblacional Municipio Maneiro



De acuerdo a la proyección estimada para el año 2010 el Municipio Maneiro tiene una población de 44.071 habitantes, se señala una composición una composición de 21.978 habitantes del sexo masculino y 22.093 del sexo femenino. El municipio tiene una tasa de crecimiento interanual de xxx %. El 24% de la población tiene entre 0 y 14 años, el 18% entre 15 y 24 años, el 23% entre 25 y 39 años, el 25% entre 40 y 59 años y el 10% más de 60 años.

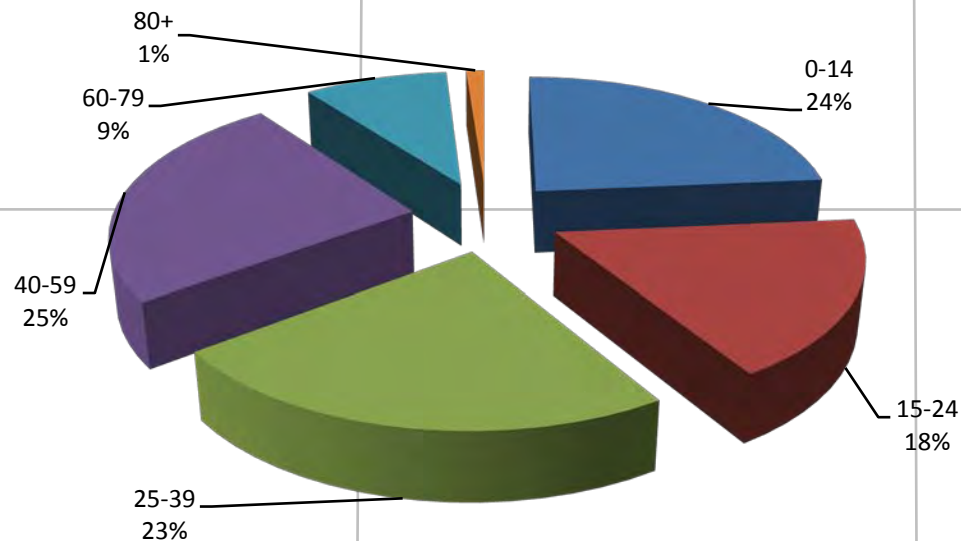
Se reporta una tasa de natalidad de 4.3 ocupando el cuarto lugar de nacimientos vivos en el Estado desde el 2002 hasta el 2005.

### Población estimada por sexo y grupos de edad. Período 2001 -2010

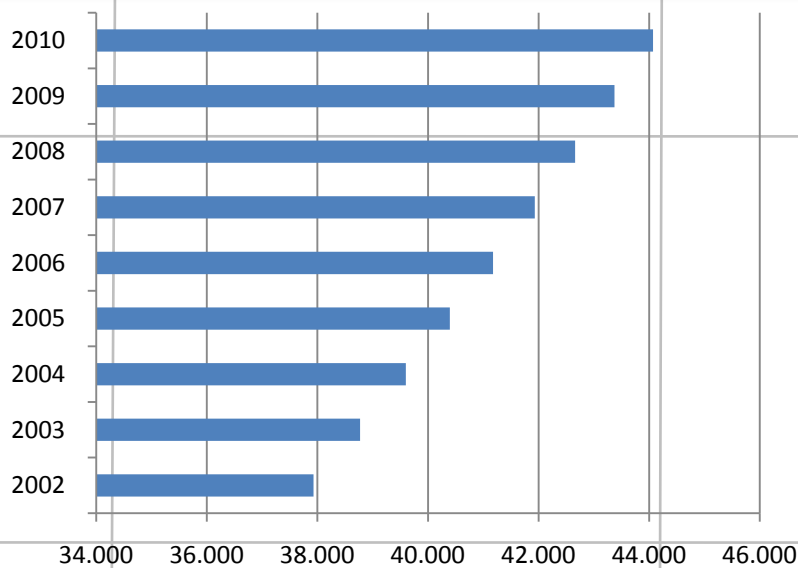
EDAD/ AÑO	2002	2003	2004	2005	2006	2007	2008	2009	2010
<b>TOTAL</b>	37.931	38.773	39.598	40.395	41.175	41.931	42.662	43.373	44.071
<b>0-14</b>	10.596	10.595	10.588	10.570	10.542	10.509	10.471	10.426	10.387
<b>15-24</b>	7.087	7.204	7.318	7.425	7.501	7.574	7.643	7.709	7.771
<b>25-39</b>	8.986	9.187	9.382	9.572	9.745	9.911	10.071	10.226	10.380
<b>40-59</b>	8.215	8.583	8.951	9.313	9.664	10.012	10.351	10.683	11.011
<b>60-79</b>	2.718	2.856	2.992	3.129	3.313	3.492	3.669	3.849	4.018
<b>80+</b>	329	348	367	386	410	433	457	480	504

Fuente: INE. Estimaciones y Proyecciones de población 2001. Procesamiento INE - Estado Nueva Esparta, S.A.U

### Porcentaje de población estimada por edades 2010

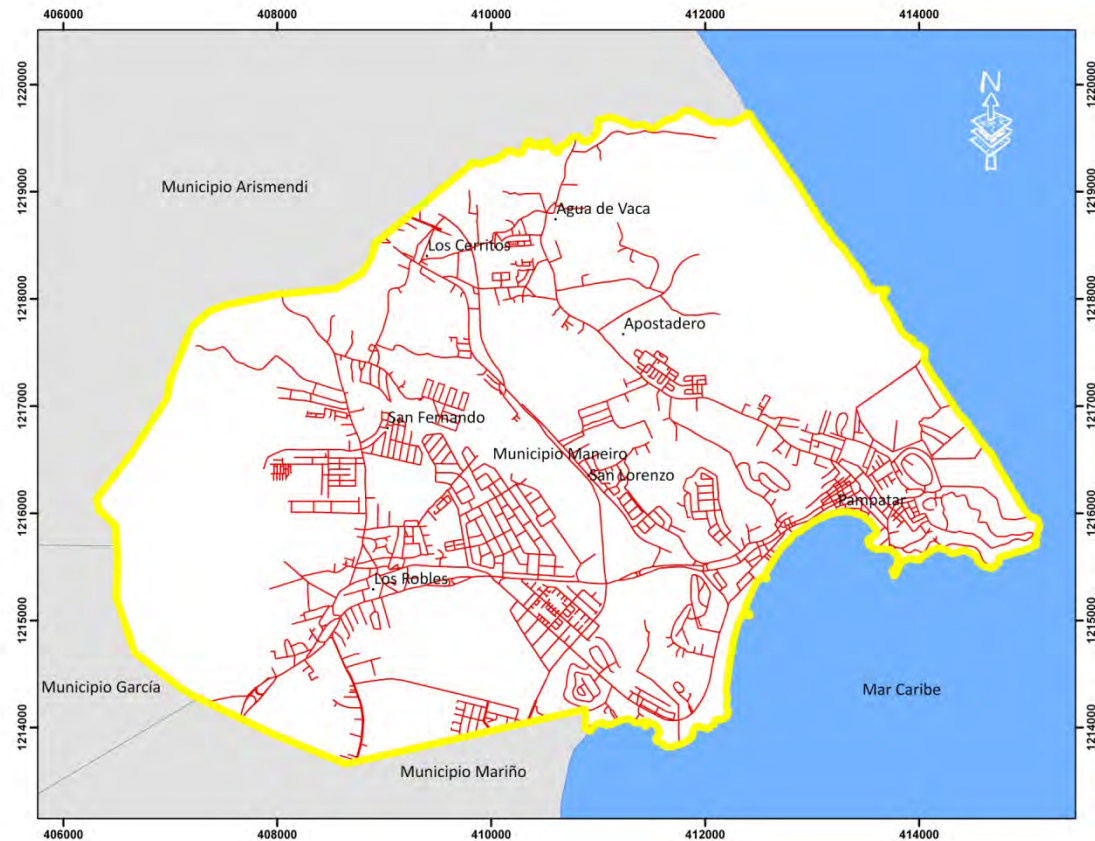


### Proyección de crecimiento poblacional. Período 2002 -2010



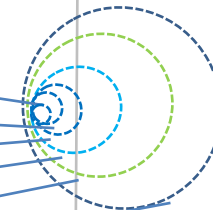
# Población estimada por sectores y localidades Censo 2001

SECTOR	LOCALIDAD	Habitantes
		TOTAL
Urb Jovito Villalba	Urb. Jovito Villalba	1732
San Lorenzo	Agua Marina Suites	142
	San Lorenzo	2406
	Villa Colonial	26
Los Cerritos	Los Cerritos	993
Pampatar	Bahía Dorada	1
	Barrio Los Pescadores	2326
	El Realengo	981
	La Caranta	804
	Loma De La Caranta	134
	Pampatar	2665
	Polanco	379
	Punta Ballena	33
	Terrazas Del Mar	51
	Urb. El Paraiso	819
Agua De Vaca	Agua De Vaca	1931
Apostadero	Apostadero	2153
	Campeare	890
Jorge Coll	Jorge Coll	3220
	Res. Los Geranios	216
Los Robles	Urb. Maneiro	1454
	La Redoma	1262
Playa El Ángel	Los Robles	2781
	Aldonza Manríquez	231
Playa Moreno	Playa El Ángel	2458
Urb. La Fundación	Playa Moreno	861
San Fernando	Urb. La Fundación	1176
San Fernando	San Fernando	797
Mundo Nuevo	San Fernando	694
	Jorge Coll	1080
Urb. La Fundación	Mundo Nuevo	704



Población

- 0-500
- 501-1000
- 1001-1500
- 1501-2000
- 2001-2500
- 2501-3000



Fuente: Estimaciones del INE Servicio de Atención al Usuario con base en el Censo 2001



# Viviendas

SECTOR	LOCALIDAD	TOTAL VIVIENDAS
Urb Jovito Villalba	Urb. Jovito Villalba	466
	Agua Marina Suites	188
	San Lorenzo	944
San Lorenzo	Villa Colonial	217
Los Cerritos	Los Cerritos	404
	Bahía Dorada	249
	Barrio Los Pescadores	421
	El Realengo	349
	La Caranta	447
	Loma De La Caranta	145
	Pampatar	972
	Polanco	210
	Punta Ballena	201
	Terrazas Del Mar	216
Pampatar	Urb. El Paraiso	242
Agua De Vaca	Agua De Vaca	439
	Apostadero	506
Apostadero	Campeare	248
	Jorge Coll	1839
	Res. Los Geranios	166
Jorge Coll	Urb. Maneiro	821
	La Redoma	304
Los Robles	Los Robles	696
	Aldonza Manríquez	283
Playa El Ángel	Playa El Ángel	1689
Playa Moreno	Playa Moreno	741
Urb. La Fundación	Urb. La Fundación	456
San Fernando	San Fernando	223
San Fernando	Jorge Coll	219
	Mundo Nuevo	292
Mundo Nuevo	Urb. La Fundación	274

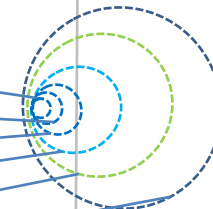
Fuente: Estimaciones del INE Servicio de Atención al Usuario con base en el Censo 2001

## Ubicación de viviendas estimada por sectores y localidades



### Viviendas

- 0-500
- 501-1000
- 1001-1500
- 1501-2000
- 2001-2500
- 2501-3000





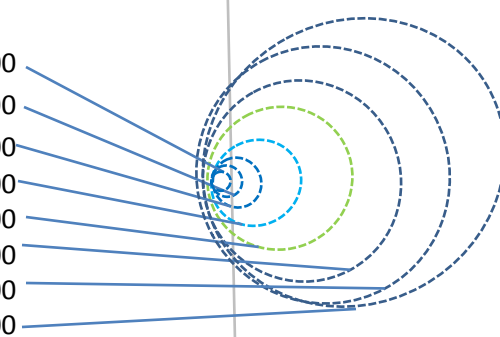
## Ubicación de inmuebles estimados por localidades

SECTOR	INMUEBLES	SECTOR	INMUEBLES
ADYACENCIAS DEL SAMBIL	22	MANEIRO	770
AGUA DE VACA	254	MAR AZUL	76
APOSTADERO	299	MARGARITA COUNTRY	19
BELEN	11	MARGARITA GOLF	237
CAMPEARE	353	M. LAGUNA MAR	107
CASA CAMPO COUNTRY C.	87	MUNDO NUEVO	580
COSTA AZUL	46	NUEVA CADIZ	8
COSTA ESMERALDA	35	NUEVO MUNDO	107
CURIEPE	7	OASIS	72
EL CALVARIO	86	PAMPATAR	839
EL HATO	27	PARAISO I	321
EL POTRERO	178	PARAISO II	453
EL TROCADERO	16	PUNTA BERGANTIN	26
FUNDACION MARGARITA	269	PEÑAS BLANCAS	15
GUERRA	354	PLAYAS DEL ANGEL	3889
JORGE COLL	1814	POLANCO	168
JÓVITO VILLALBA	406	PORTAL	85
LÁ AUYAMA	4	POZO GRANDE	274
LÁ CARANTA	396	PUERTO MORENO	56
LÁ CARANTA II	265	PUNTA BALLENA	241
LÁ CEIBA	5	PUNTA BERGANTIN	31
LÁ OTRA SABANA	148	RUIZ	132
LÁ PAZ	4	SALAZAR	30
LÁS ACACIAS	3	SAMBIL	39
LÁS CASITAS	53	SAN FERNANDO	118
LÁS PALMAS	23	SAN JUDAS TADEO	32
LÁS SALINAS	50	SAN LORENZO	786
LÓMAS DE LA CARANTA	36	VIA GUACUCO	15
LOS CERRITOS	136	VICTORIA	3
LOS CHACOS	539	VICUARE	43
LOS CHAGUARAMOS	4	VISTA CARIBE	55
LOS OLIVOS	41	VISTA MAR	156
LOS PESCADORES	52		
LOS ROBLES	696		



Inmuebles

- 0-500
- 501-1000
- 1001-1500
- 1501-2000
- 2001-2500
- 2501-3000
- 3001-3500
- 3501-4000



Fuente: SERVICIOS DE GESTIÓN COMERCIAL. SEGECOM. Datos 2009.  
Inmuebles: Incluye terrenos y construcciones (propiedad ??, pagan impuestos ???)



# Centros de salud

Barrio Adentro	Dirección	Clasificación	Servicios
Ambulatorio Rural Tipo II	Av. Jóvito Villalba, Redoma de Los Robles	ARII	Consultorio. Laboratorio odontológico.
El Toco	Agua de Vaca caserío Guerra. Sector Agua de Vaca	Punto de consulta	Consultorio
San Lorenzo	Calle Principal de San Lorenzo	Punto de consulta	Consultorio
Módulo Dr. Alfredo Marín	Av. Jóvito Villalba, Av. 2, Apostadero	Consultorio Popular	Consultorio. Sala de Cura
Biblioteca Alí Primera	Urb. Jóvito Villalba, Apostadero	Punto de consulta	Consultorio
Pto. De Consulta INAM	Calle Principal 3 de Mayo	Punto de consulta	Consultorio
El Cementerio	Calle Nva. Cádiz al lado del Cementerio	Consultorio Popular	Consultorio. Sala de Cura

Ambulatorio	Dirección	Clasificación	Servicios
Pampatar	Calle José María Vargas, Pampatar	AR II	Consultorios. Salas de emergencia. Laboratorio. Odontología
Dr. Luís Ramón Bravo	Parroquia Aguirre, Los Robles	AR II	Consultorios,. Sala de emergencia, Laboratorio. Odontología
Playa Moreno	Av. Andolza Manrique, Playa Moreno	ARI	Consultorios. Odontología.
Agua de Vaca	Calle El Dispensario, Agua de Vaca	AR II	Consultorios, Odontología,.
Los Cerritos	Calle El Colegio, Los Cerritos, Caserío Ruíz	AR II	Consultorio, Odontología,

Fuente: CORPOSALUD, Informe 2007

## Ubicación Centros de Salud



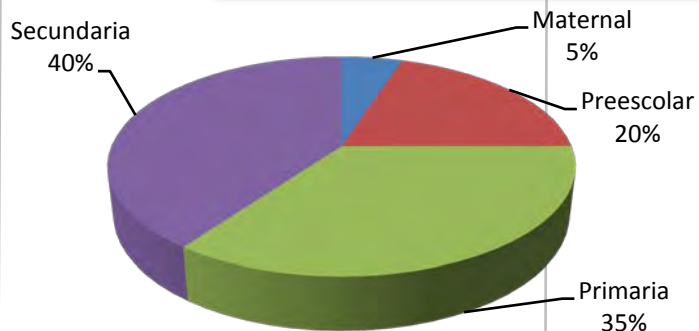
De acuerdo al Informe de Salud CORPOSALUD 2007, en el municipio existen cinco (5) ambulatorios y siete (7) centros de salud Barrio Adentro. Los ambulatorios cuentan con programas de salud: Lactancia Materna, Salud Sexual y Reproductiva, Inmunizaciones, Salud Ocupacional, Oncología y Enfermedades Respiratorias. De los cinco, dos están adscritos a la alcaldía. Los programas de Los Barrio Adentro son: Salud Sexual y Reproductiva, Accidentes y Hechos Violentos, Salud Ocupacional, Oncología, Atención a Personas con Discapacidad, Salud Mental y Salud Bucal.



# Planteles Educativos

En el municipio existen 31 planteles educativos. De ellos, 20 son privados, 6 de dependencia nacional, 4 de dependencia estatal y uno depende de la alcaldía. De los planteles educativos privados, 5 tienen educación secundaria. De acuerdo a la Coordinación de la Zona Educativa, el total de la población atendida, a lo largo del 2009, en el municipio es de 10.158 estudiantes.

**Matrículas porcentuales por niveles de educación**



Maternal	Preescolar	Primaria	Secundaria	Total
513	2.023	3.551	4.071	10.158

Fuente: Zona Educativa Estado Nueva Esparta

## Ubicación de Planteles Educativos



NOMBRE DEL PLANTEL	Dependencia	NOMBRE DEL PLANTEL	Dependencia
1 C.E.I. AGUA VIVA	Privado	9 U.E. B. JOSE J. DE OLMEDO	Nacional
2 C.E.I. DR. LUIS VILLALBA V.	Privado	10 U.E. B. PETRA S. DE PIÑERUA	Nacional
3 C.E.I. FEDERICO FROEBEL	Privado	11 U.E. B. VICTOR CEDEÑO	Nacional
4 C.E.I. DE EDUC. INF.GARABATOS	Privado	12 U.E. COLEGIO MADRE GUADALUPE	Privado
5 C.E.I. LINO GALLARDO	Privado	13 U.E. CRISTO DEL BUEN VIAJE	Privado
6 C.E.I. MARIA ANGELICA LUSINCHI	Autónomo	14 U.E. EL ANGEL	Privado
7 C.E.I. PAMPATAR	Municipal	15 U.E. GRAN MARISCAL DE AYACUCHO	Privado

NOMBRE DEL PLANTEL	Dependencia	NOMBRE DEL PLANTEL	Dependencia
17 U.E. I. MARIA AUXILIADORA I	Privado	24 U.E. ORIENTADORA 1,2,3	Privado
18 U.E. I. MARIA AUXILIADORA II	Privado	25 U.E. PEDRO ANTONIO RIOS REYNA	Privado
19 U.E. I. SURAMER.LIBRE APRENDIZAJE	Privado	26 U.E. SAN FRANCISCO DE SALES	Privado
20 U.E. LICEO BOLIVARIANO ANGEL NORIEGA PEREZ	Nacional	27 U.E. VENEZUELA	Privado
21 U.E. LICEO BOLIVARIANO JOSE AUGUSTO D LEON	Nacional	28 U.E.E. CASTA J. SALAZAR DE L.	Estadal
22 U.E. LUISA ROSAS DE VELASQUEZ	Estadal	29 U.E.E. JOSE C. SALCEDO AVILA	Estadal
23 U.E. MARIANO PICON SALAS	Privado	30 U.E.E. PROF. JESUS MANUEL SUBERO	Estadal